

Radymno, 29 maja 2019 roku

## RAPORT O STANIE MIASTA RADYMNO – ROK 2018

Na podstawie art. 28aa ust. 1 ustawy z dnia 8 marca 1990 r. o samorządzie gminnym, Burmistrz Miasta Radymna przedstawia niniejszym raport o stanie Miasta w roku 2018.



## I. Demografia

W okresie będącym przedmiotem tego opracowania, tj. od początku do końca 2018 r., liczba mieszkańców zwiększyła się o 5 osób i na dzień 31 grudnia 2018 r. wynosiła 5340 osób, w tym 2720 kobiet i 2620 mężczyzn. W odniesieniu do poszczególnych kategorii wiekowych:

- liczba mieszkanek w wieku przedprodukcyjnym (14 lat i mniej) wynosiła 367 osób,
- liczba mieszkańców w wieku przedprodukcyjnym (14 lat i mniej) wynosiła – 394,
- liczba mieszkanek w wieku produkcyjnym (15-59 lat) wynosiła 1704 osób,
- liczba mieszkańców w wieku produkcyjnym (15-64) wynosiła 1756 osób,
- liczba mieszkanek w wieku poprodukcyjnym wynosiła 649 osób,
- liczba mieszkańców w wieku poprodukcyjnym wynosiła 470 osób.

W 2018 r. narodziło się w mieście 41 osób w tym:

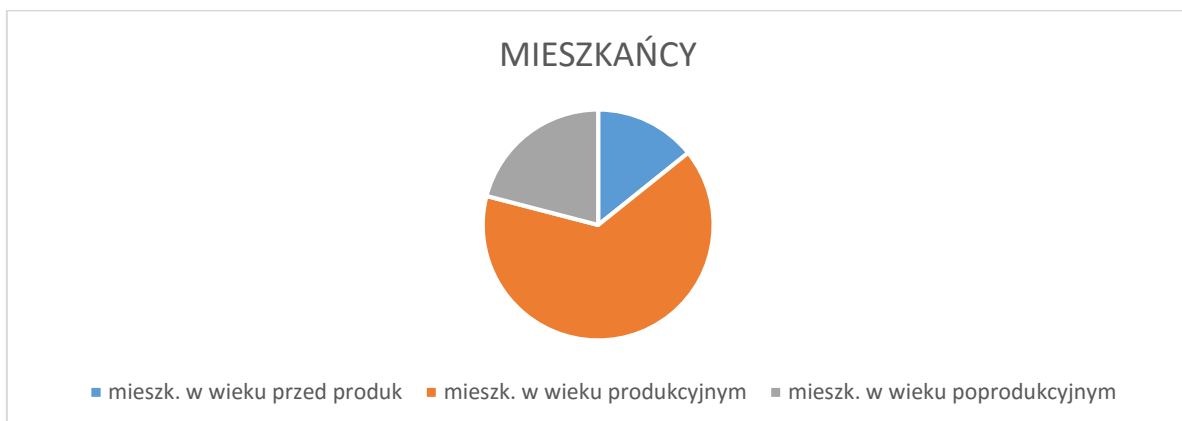
- 23 dziewczynek,
- 18 chłopców.

W okresie objętym sprawozdaniem zmarło 36 osób w tym:

- 16 kobiet,
- 20 mężczyzn.

Wobec tego przyrost naturalny w 2018 r. wyniósł 5.

Najczęstsze przyczyny zgonów to: wiek, choroba.



## II. Finanse Miasta

Dochody budżetowe Miasta Radymna w roku 2018 zaplanowano na kwotę 34 752 476,56 PLN, z czego wykonanie dochodów zrealizowano na kwotę 29 174 148,60 złotych.

W podziale na kategorie dochodów:

Plan dochodów majątkowych: 13 234 017,89 złotych,  
wykonano: 8 073 325,21 złotych.

Plan dochodów bieżących: 21 518 458,67 złotych,  
wykonano: 21 100 823,39 złotych.

Wydatki budżetu Miasta Radymna wykonano na kwotę 32 936 458,06 złotych.

W podziale na kategorie wydatki zrealizowano:

Plan wydatków: 39 721 400,41 złotych,  
wykonano: 32 936 458,06 złotych.

Plan wydatków bieżących: 20 461 664,77 złotych,  
wykonano: 19 295 566,37 złotych.

Plan wydatków majątkowych: 19 259 735,64 złotych,  
wykonano: 13 640 891,69 złotych.



### III. Mienie Komunalne

Według danych z ewidencji gruntów i budynków prowadzonej przez Starostwo Powiatowe w Jarosławiu, Miasto Radymno zajmuje powierzchnię 1362 ha, w tym :  
1022 ha to użytki rolne z czego:

grunty orne .....	702 ha
sady .....	7 ha
łąki trwałe.....	88 ha
pastwiska trwałe.....	142 ha
grunty rolne zabudowane .....	23 ha
grunty pod stawami .....	28 ha
grunty pod rowami .....	4 ha
nieużytki .....	28 ha

44 ha - to grunty leśne oraz grunty zadrzewione i zakrzewione,

224 ha - grunty zabudowane i zurbanizowane:

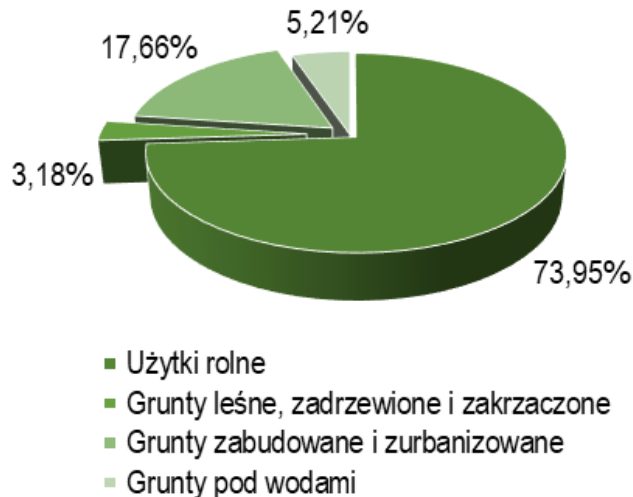
mieszkaniowe .....	60 ha
przemysłowe .....	22 ha
inne zabudowane .....	34 ha
zurbanizowane niezabudowane .....	1 ha
rekreacyjno-wypoczynkowe .....	12 ha
użytki kopalne .....	8 ha
drogi .....	61 ha
tereny kolejowe .....	26 ha

72 ha - grunty pod wodami:

Grunt wchodzącym w skład obrębu miasta Radymna stanowi własność:

- Osób fizycznych – 789 ha,
- Miasta Radymna – 244 ha,
- Skarbu Państwa – 199 ha,
- Kościoła i związków wyznaniowych – 15 ha,

- Powiatu – 17 ha,
- Innych podmiotów w tym m. in. spółek prawa handlowego – 98 ha.



Miasto Radymno dysponuje samodzielnie 13 obiektami, w których mieści się 15 lokali mieszkalnych i 39 lokali o funkcji użytkowo-handlowej. Ponadto jest we współwładaniu 19 budynków, w których posiada 37 mieszkań i 11 lokali użytkowych.

W zasobach Miasta znajduje się 50 lokali o funkcji użytkowo-handlowej, zajmujących łącznie powierzchnię 3030,15 m<sup>2</sup>. Blisko połowa tej powierzchni to pomieszczenia w budynkach przy ulicy Legionów 1, 1/6 przypada na boksy i lokale handlowe mieszczące się w obiekcie zlokalizowanym przy ulicy Rynek 1.

Miasto posiada obiekty i budowle użyteczności publicznej zlokalizowane przy:

- Lwowska 20 – Urząd Miasta Radymna, Miejska Biblioteka Publiczna, Miejski Ośrodek Pomocy Społecznej,
- Lwowska 9 – Zakład Gospodarki Komunalnej,
- Legionów 1 – NZOZ Ars Medica ,
- Lwowska 16 – Miejski Ośrodek Kultury,
- Lwowska 20 – Szkoła Podstawowa,
- Lwowska 20 – Hala Sportowa,
- Sienkiewicza 1 – dawna Szkoła Podstawowa,

- Mickiewicza 4 – Szkoła Podstawowa,
- Kazimierza Wielkiego 4 – Przedszkole Samorządowe,
- Sportowa 1 – Kompleks Sportowy ORLIK,
- Sportowa 2 – Boisko sportowe,
- Mickiewicza – Kaplica cmentarna.

#### **IV. Dokumenty Strategiczne Miasta Radymna**

Najważniejsze dokumenty strategiczne Miasta Radymna:

- Strategia Rozwoju Miasta Radymno na lata 2015 – 2025;
- Projekt założeń do planu zaopatrzenia w ciepło, energię elektryczną i paliwa gazowe dla miasta Radymna;
- Plan Gospodarki Niskoemisyjnej dla miasta Radymna;
- Lokalny Program Rewitalizacji Miasta Radymna na lata 2015-2025.

Strategia Rozwoju Miasta Radymna to długookresowy plan działania, określający strategiczne cele rozwoju i zawierający takie kierunki oraz priorytety działania, które są niezbędne do realizacji przyjętych założeń.

Opracowanie Strategii Rozwoju pozwala na określenie najbardziej efektywnych działań mogących zapewnić dynamiczny rozwój całego obszaru, stworzenie dogodnych warunków dla rozwoju przedsiębiorczości oraz powstawanie nowych inicjatyw społecznych. Istotną cechą Strategii jest budowa wizerunku Miasta. Dokument zawiera informacje dotyczące kierunków rozwoju Miasta Radymna oraz działań związanych z ich realizacją na lata 2015–2025.

W Strategii zostały określone dwa cele główne oraz precyzujące je cele szczegółowe:

1. Radymno miastem atrakcyjnym dla mieszkańców
  - 1.1 Radymno miastem rekreacji i aktywnego wypoczynku
  - 1.2 Powroźnictwo markowym produktem turystycznym
  - 1.3 Centrum miasta estetycznym i funkcjonalnym miejscem aktywizacji i integracji mieszkańców

2. Radymno miastem przedsiębiorczości
  - 2.1 Zwiększenie nakładów inwestycyjnych przedsiębiorstw
  - 2.2 Wzrost przedsiębiorczości i aktywności mieszkańców

Cele główne miały zostać osiągnięte do 2025 poprzez projekty wskazane do realizacji w trakcie konsultacji społecznych.

Z licznych projektów zgłoszonych do realizacji udało się zrealizować następujące:

1. Uzbrojenie i zagospodarowanie terenów wokół zbiornika ZEK, poprzez:
  - budowę pasażu pieszego wraz z ławkami i stojakami na rowery,
  - budowę siłowni zewnętrznej.
2. Termomodernizacja obiektów użyteczności publicznej, poprzez:
  - docieplenie stropu i wymianę pokrycia dachowego w budynku Urzędu Miasta,
  - modernizację energetyczną Miejskiego Ośrodka Kultury poprzez wymianę systemu grzewczego, modernizację ciepłej wody użytkowej, izolację ścian zewnętrznych, fundamentowych i stropu, wymianę okien i drzwi zewnętrznych, wymianę oświetlenia na LED, zastosowanie wentylacji mechanicznej i klimatyzacji,
  - przebudowę kotłowni oraz wymianę centralnego ogrzewania w Szkole Podstawowej przy ul. Mickiewicza 4.
3. Kształtowanie publicznych miejsc spotkań mieszkańców poprzez:
  - budowę pasażu pieszego wraz z ławkami i stojakami na rowery nad zalewem,
  - budowę siłowni zewnętrznej nad zalewem i w pobliżu szkoły.Rewitalizacja zabytkowego centrum miasta poprzez: renowację pomnika Tysiąclecia Chrztu Polski.
4. Wyznaczenie obszarów jako terenów inwestycyjnych poprzez uchwalenie miejscowego planu zagospodarowania przestrzennego „Tereny eksploatacji kruszywa Radymno - Wschód”.
5. Uzbrojenie terenów inwestycyjnych w media poprzez budowę kanalizacji na terenie miasta.
6. Inicjowanie oraz prowadzenie kampanii informacyjnej o dostępnych programach pomocowych UE oraz środków krajowych poprzez:

- szkolenia prowadzone przez Lokalną Grupę Działania w zakresie pozyskania środków na rozpoczęcie lub rozszerzenie działalności gospodarczej,
  - szkolenia prowadzone przez Lokalny Punkt Informacyjny RPO WP, skierowane do osób fizycznych nt. środków na rozpoczęcie działalności gospodarczej oraz do przedsiębiorców nt. środków na rozszerzenie działalności gospodarczej,
7. Wprowadzenie e-usług w administracji publicznej poprzez:
    - realizację projektu mającego na celu podniesienie efektywności i dostępności e-usług oraz informacji publicznej w mieście Radymnie, m.in. e-płatności, e-deklaracje, e-zaświadczenia, portal mapowy z numerami działek oraz sposobem ich zagospodarowania,
  8. Dostosowanie do potrzeb mieszkańców obiektów infrastruktury rekreacyjnej i kultury poprzez:
    - projekt obejmujący przebudowę i wyposażenie Miejskiego Ośrodka Kultury,
    - wyposażenie Miejskiego Ośrodka Kultury.
  9. Uporządkowanie gospodarki wodno-ściekowej oraz zapewnienie bezpieczeństwa zaopatrzenia w wodę poprzez budowę kanalizacji sanitarnej na terenie miasta,

Warunkiem sprawnej oraz efektywnej realizacji Strategii Rozwoju Miasta Radymna jest wdrożenie skutecznego systemu monitorowania i oceny tej strategii.

Ewaluacja ma za zadanie sprawdzenie, czy w wyniku podejmowanych działań powstały spodziewane rezultaty oraz czy przełożyły się one na realizację wyznaczonych celów.

„Projekt założeń do planu zaopatrzenia w ciepło, energię elektryczną i paliwa gazowe Miasta Radymna” jest strategicznym dokumentem kreującym miejską politykę energetyczną.

Celem „Projektu założeń do planu zaopatrzenia w ciepło, energię elektryczną i paliwa gazowe dla Miasta Radymna” jest m.in.:



- umożliwienie podejmowania decyzji w celu zapewnienia bezpieczeństwa energetycznego Miasta Radymna;
- obniżenie kosztów rozwoju społeczno-gospodarczego miasta poprzez wskazanie optymalnych sposobów realizacji potrzeb energetycznych;
- ułatwienie podejmowania decyzji o lokalizacji inwestycji przemysłowych, usługowych i mieszkaniowych;
- wskazanie kierunków rozwoju zaopatrzenia w energię, które mogą być wspierane ze środków publicznych;
- umożliwienie maksymalnego wykorzystania energii odnawialnej;
- zwiększenie efektywności energetycznej.

Sporządzone bilanse potrzeb energetycznych oraz prognoza zapotrzebowania na nośniki energii dają obraz sytuacji w zakresie obecnego i przyszłego zapotrzebowania na ciepło, energię elektryczną oraz paliwa gazowe.

„Plan Gospodarki Niskoemisyjnej dla Miasta Radymna” jest dokumentem strategicznym obejmującym działania, które mogą przyczynić się do poprawy jakości powietrza. Wyznacza kierunki działań inwestycyjnych oraz miękkih w obszarach takich jak: transport publiczny i prywatny, oświetlenie uliczne, budownictwo publiczne, gospodarka przestrzenna, produkcja energii elektrycznej i ciepła itd. Jest zbiorem możliwych do realizacji pod względem ekonomicznym oraz społecznym przedsięwzięć z zakresu ochrony środowiska oraz gospodarki energetycznej.

Zadaniem Planu Gospodarki Niskoemisyjnej jest uporządkowanie i organizacja działań podejmowanych przez Miasto Radymno, sprzyjających realizacji redukcji emisji gazów cieplarnianych, dokonanie oceny stanu sytuacji w zakresie emisji gazów cieplarnianych wraz ze wskazaniem tendencji rozwojowych oraz dobór działań, które mogą zostać podjęte w przyszłości, wraz ze wskazaniem źródeł ich finansowania.

Celem opracowania jest m.in.:

- poprawa jakości powietrza w Mieście Radymnie;
- umożliwienie maksymalnego wykorzystania energii odnawialnej;
- zwiększenie efektywności energetycznej;

- wskazanie kierunków rozwoju zaopatrzenia w ciepło, energię i paliwa gazowe, które mogą być wspierane ze środków publicznych.

- 

Lokalny Program Rewitalizacji Miasta Radymna na lata 2015-2025.

Głównym celem programu jest określenie potrzeb z zakresu rewitalizacji na terenie miasta i zaprogramowanie interwencji, którą zamierza się zrealizować z udziałem środków finansowych Regionalnego Programu Operacyjnego Województwa Podkarpackiego na lata 2014-2020.

## V. Przedsiębiorczość

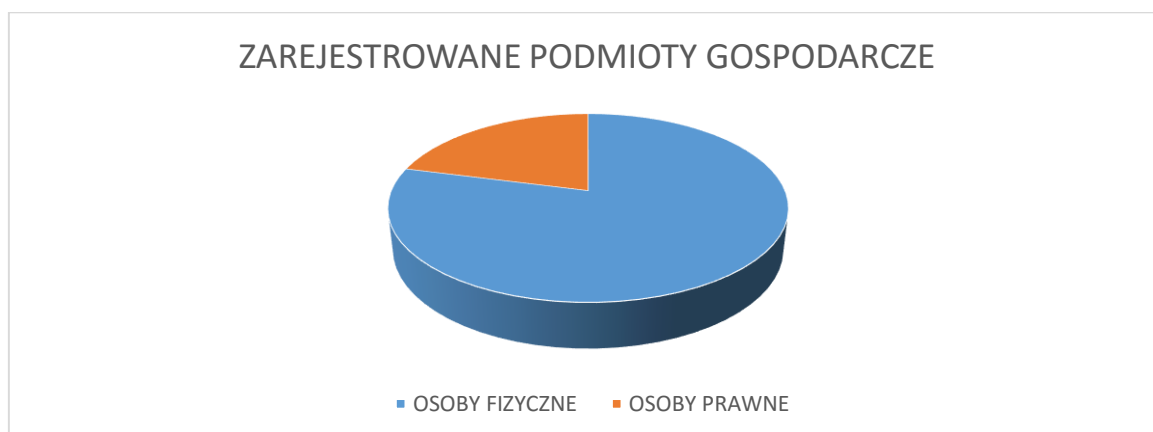
Na dzień 31 grudnia 2018 r. na terenie Miasta Radymna zarejestrowanych w rejestrze REGON było 586 przedsiębiorstw.

Najczęściej przedmiotem działalności tychże przedsiębiorstw było "9602Z tj. Fryzjerstwo i pozostałe zabiegi kosmetyczne" w liczbie 16.

Spośród zarejestrowanych na terenie miasta przedsiębiorstw można wyróżnić:

- 463 osób fizycznych prowadzących działalność gospodarczą w tym:  
262 prowadzących pozarolniczą działalność gospodarczą;
- 123 osób prawnych i innych jednostek organizacyjnych, prowadzących działalność gospodarczą.

W 2018 r. zarejestrowano 29 nowych przedsiębiorców, a wyrejestrowano 15 osób fizycznych prowadzących pozarolniczą działalność gospodarczą.



## **VI. Planowanie przestrzenne**

Na początku 2018 r. miejscowymi planami zagospodarowania przestrzennego objętych było 17,5 % powierzchni miasta.

Na koniec 2018 roku planami miejscowymi objętych było 23,9 % powierzchni miasta.

Z kolei 26,0 % powierzchni miasta na początku roku 2018 r. oraz 26,0 % powierzchni miasta na koniec roku zostało wskazane w studium do sporządzenia miejscowego planu zagospodarowania przestrzennego.

W 2018 r. wydano 1 decyzję o ustaleniu lokalizacji inwestycji celu publicznego. Inwestycja ta dotyczyła zmiany sposobu użytkowania budynku użyteczności publicznej.

W poprzednim roku wydano 10 decyzji o warunkach zabudowy, w tym:

- 0 decyzji dotyczących zabudowy mieszkaniowej wielorodzinnej,
- 4 decyzje dotyczące zabudowy mieszkaniowej jednorodzinnej,
- 4 decyzje dotyczące zabudowy usługowej,
- 2 decyzje dotyczące innych inwestycji.

## **VII. Pomoc społeczna**

Pomoc i wsparcie w gminie miejskiej Radymno z pomocy społecznej w 2018 roku uzyskało 309 osób, co stanowiło 5,77 % wszystkich mieszkańców.

W przypadku długotrwale korzystających z pomocy społecznej ich liczba osiągnęła poziom 150 osób, co oznacza spadek w stosunku do roku 2017 o 10 osób.

W gminie miejskiej Radymno najczęściej występującymi przyczynami trudnej sytuacji życiowej osób i rodzin, a jednocześnie powodami ubiegania się o pomoc społeczną, wskazanymi przez ośrodki pomocy społecznej w 2018. roku było kolejno:

- bezrobocie,
- ubóstwo,
- niepełnosprawność,
- bezradność opiekuńczo – wychowawcza,

- długotrwała lub ciężka choroba.

Na naszym terenie funkcjonuje 5 rodzin zastępczych - koszt poniesiony przez miasto na to zadanie to kwota 34 315,94 zł.

Zasiłki rodzinne na dzieci, licząc na dzień stycznia 2018 r., otrzymywało 172 rodzin, na koniec roku liczba ta wzrosła do 187 rodzin.

Liczba dzieci, na które rodzice otrzymali zasiłek rodzinny, na początku roku wynosiła 336, natomiast na koniec roku 304.

Kwota wypłaconych świadczeń rodzinnych w 2018 roku wyniosła 2 338 272,00 złotych.

Kwota wypłaconych zasiłków pielęgnacyjnych wyniosła 343 313,00 zł.

Świadczenie wychowawcze (tzw. 500+) na początku roku 2018 r. pobierało 286 rodzin, natomiast na koniec tego roku liczba ta wynosiła 287 rodzin.

W 2018 r. w Radymnie funkcjonował Środowiskowy Dom Samopomocy, z którego skorzystało 20 osób.

Aktywność projektowo-konkursowa jednostki organizacyjnej pomocy społecznej polega na realizacji projektów finansowanych z Europejskiego Funduszu Społecznego, udziału w konkursach ogłaszanych przez Ministerstwo Rodziny Pracy i Polityki Społecznej oraz na realizacji programów osłonowych.

W roku będącym przedmiotem sprawozdania Miasto Radymno uczestniczyło w 2 projektach z EFS, na łączną kwotę 956 825,05 .zł. Realizacja powyższych projektów pozwoliło dodatkowo objąć pomocą 53 osoby oraz dała zatrudnienie dla 3 osób.

## **VIII. Stan bezpieczeństwa**

Zgodnie z posiadanymi danymi, w 2018 r. na terenie Miasta Radymna przeprowadzono łącznie 163 postępowań w sprawach o wykroczenia. Stwierdzono 71 przypadków popełnienia przestępstwa. Wykryto 64 sprawców, co stanowi 88,9% wykrywalności.

Wdrożono 7 postępowań dotyczących przemocy w rodzinie, zakończonych sporządzeniem 7 „Niebieskich Kart”. Do Miejskiego Ośrodka Zapobiegania Uzależnieniom w Przemysłu doprowadzono z terenu Miasta Radymna 13 osób nietrzeźwych.

Największy odsetek popełnianych czynów zabronionych stanowiły przestępstwa kryminalne (fałszowanie dokumentów, oszustwa, przestępstwa gospodarcze) – stwierdzono 38, wykryto 31.

Stwierdzono 23 przestępstwa związane z pobiciami i kradzieżami, z czego wykryto 16. Stwierdzono i wykryto 2 przypadki przestępstw związanych z narkomanią.

Ujawniono i wykryto 24 przestępstwa drogowe, w tym 11 nietrzeźwych kierujących pojazdami mechanicznymi.

Wykrywalność w porównaniu do roku 2017 wzrosła o 6,04%.

Utrzymujące się zagrożenia na terenie Miasta Radymna to handel wyrobami bez polskich znaków akcyzy, nieprawidłowe parkowanie oraz zakłócenia porządku publicznego i niszczenie mienia przez pseudokibiców.

## **IX. Przeciwdziałanie alkoholizmowi i narkomanii**

Miasto Radymno realizowało zadania z zakresu przeciwdziałania alkoholizmowi i narkomanii, zgodnie z przyjętymi przez Radę Miejską uchwałami określającymi szczegółowo programy w tym zakresie.

Na dzień 1 stycznia 2018 r. – 18 podmiotów posiadało zezwolenie na sprzedaż napojów alkoholowych, a na dzień 31 grudnia 2018 r. – 21 podmiotów. Przyczyną wzrostu było powstanie 3 nowych lokali na terenie Miasta Radymna.

Z tzw. funduszu korkowego (środków uzyskanych przez gminę z tytułu udzielonych zezwoleń na sprzedaż alkoholu), w 2018 r. sfinansowane zostały następujące wydatki:

Przeciwdziałanie alkoholizmowi:

Plan wydatków : 110 000 zł

Wykonanie: 97 806,34 zł

W tym:

Dotacja do izby wytrzeźwień: 9 238.00 zł.

Dotacja dla dwóch świetlic prowadzonych w Radymnie: 46 000.00 zł. (po 23 000 zł dla każdej).

Wydatki na funkcjonowanie Miejskiej Komisji Rozwiązywania Problemów Alkoholowych, (wynagrodzenia członków Komisji, opłaty za wydanie opinii przez biegłych, opłaty sądowe): 10 237,76 zł.

W ramach realizowanego programu rozwiązywania problemów alkoholowych Miasto Radymno prowadziło 2 punkty konsultacyjne dla uzależnionych i ich rodzin – na wynagrodzenia psychologów oraz wynajem lokali przeznaczono kwotę 13 200.00 zł.

Pozostałe przedsięwzięcia realizowane w ramach w/w programu to różnego rodzaju konkursy, imprezy rozrywkowe promujące zdrowy styl życia bez alkoholu, zajęcia sportowo-rekreacyjne prowadzone w ramach zajęć profilaktycznych, warsztaty profilaktyczne – przeznaczono na to kwotę: 15 630.58 zł.

Na działania z zakresu zwalczania i przeciwdziałania narkomanii w roku 2018 przeznaczono kwotę: 11 383,68 złotych.

W ramach realizacji tego programu kwotę 7 194,00 złotych wykorzystano na imprezy promujące zdrowy styl życia w tym: organizację turniejów, imprez i zajęć dla dzieci, imprezy integracyjne, sportowe i turystyczne.

Do Miejskiej Komisji ds. Rozwiązywania Problemów Alkoholowych wpłynęły 22 zgłoszenia przypadków nadużywania alkoholu.

W roku 2018 skierowano na badania przez biegłych za zakresu uzależnień 8 osób, a sprawy 4 osób skierowano na drogę postępowania sądowego, celem zobowiązania do poddania się leczeniu.

Prowadzone były dwa punkty konsultacyjne. W każdym z nich udzielano średnio osiem porad miesięcznie, zarówno samym uzależnionym jak i ich rodzinom.

W 2018 roku żadnemu podmiotowi nie odebrano zezwolenia na sprzedaż napojów alkoholowych.

## **X. Biblioteka miejska i czytelnictwo**

W Radymnie funkcjonuje jedna biblioteka publiczna.

Stan księgozbioru MBP w Radymnie na dzień 1 stycznia 2018 roku wynosił - 32 032 wol., co w przeliczeniu na jednego mieszkańca wynosiło - 5,978 wol. W roku sprawozdawczym zbiory biblioteki powiększyły się o 387 wol.

Stan księgozbioru na koniec 2018 r. wyniósł – 31 419 wol. jednostek inwentarzowych, po uwzględnieniu ubytków w ilości 1000 sztuk – pozycje zdezaktualizowane, zniszczone. W przeliczeniu na 1 mieszkańca, łączna liczba woluminów wyniosła - 5,883 wol.

Biblioteka nie posiada w swoich zbiorach materiałów audiowizualnych, tj. płyt CD, DVD.

Na koniec roku 2018 odnotowano 888 zarejestrowanych czytelników, w tym 599 czytelniczek i 289 czytelników.

W ciągu roku z usług biblioteki skorzystało 5 582 użytkowników. Liczba wypożyczeń na zewnątrz wyniosła - 12 702. Liczba wypożyczeń na miejscu – 1 650.

W roku 2018 wzbogacono księgozbiór biblioteki o 387 wol.:

- z zakresu literatury pięknej dla dorosłych – 267 wol.,
- z zakresu literatury pięknej dla dzieci – 112 wol.
- z zakresu literatury niebeletrystycznej – 8 pozycji.

Dla potrzeb osób z niepełnosprawnością dostosowano specjalny podjazd umożliwiający wygodne przemieszczanie się. W pomieszczeniach biblioteki nie ma progów, które utrudniałyby poruszanie się.

Miejska Biblioteka Publiczna w Radymnie zatrudnia dwóch pracowników na stanowiskach bibliotekarskich i jednego pracownika obsługi porządkowej.





## **XI. Środowisko**

Z oczyszczalni ścieków komunalnych na początku 2018 roku korzystało 3200 mieszkańców, zaś pod koniec 2018 roku liczba mieszkańców korzystających z oczyszczalni ścieków wynosiła – 5112.

W 2018 roku na terenie Miasta nie funkcjonowało żadne legalnie działające wysypisko odpadów komunalnych, jak też nie zlokalizowano żadnych nielegalnych wysypisk.

W 2017 r. na jednego mieszkańca rocznie przypadało 17 kg selektywnie zebranych odpadów komunalnych oraz 333 kg zmieszanych odpadów komunalnych.

W roku 2018 na jednego mieszkańca przypadało:

- 28 kg selektywnie zebranych odpadów komunalnych,
- 331 kg zmieszanych odpadów komunalnych.

Zmiana proporcji wynikała z rozwoju systemu selektywnej zbiórki odpadów na terenie miasta oraz kontroli prawidłowości jej prowadzenia.

W roku 2018, obok oddania do użytkowania ponad 20 km kanalizacji, zmodernizowano funkcjonującą oczyszczalnię ścieków, zorganizowano profesjonalnie wyposażony PSZOK, doprowadzono do zaprzestania produkcji przez tzw. otaczarnię.

## **XII. Gospodarka mieszkaniowa**

Wg stanu na dzień 31 grudnia 2018 roku, na mieszkaniowe zasoby lokalowe Miasta Radymna składało się 52 lokali mieszkalnych, w tym 37 komunalnych, o łącznej powierzchni 1536,80 m<sup>2</sup> oraz 15 mieszkań socjalnych zajmujących łącznie powierzchnię 460,08 m<sup>2</sup>.

Miasto sprawuje zarząd nad 17 mieszkaniami własnościowymi o łącznej powierzchni 720,31 m<sup>2</sup>.

Na początku 2018 r. zasób mieszkaniowy miasta obejmował następujące mieszkania:

przy ulicy Rynek 2 w budynku znajdują się:

- jedno mieszkanie własnościowe o powierzchni 48,64 m<sup>2</sup>
  - dwa mieszkania komunalne o powierzchni (60,38 m<sup>2</sup> + 55,09 m<sup>2</sup>) = 115,47 m<sup>2</sup>
  - dwa mieszkania socjalne o powierzchni (32,35 m<sup>2</sup> + 35,47 m<sup>2</sup>) = 67,82 m<sup>2</sup>
- łącznie powierzchnia mieszkań : 231,93 m<sup>2</sup>

przy ulicy Rynek 5 w budynku znajdują się:

- trzy mieszkania komunalne (42,55 m<sup>2</sup>; 49,90 m<sup>2</sup>; 35,94 m<sup>2</sup>) o łącznej powierzchni 128,39 m<sup>2</sup>

przy ulicy Rynek 8 w budynku znajduje się:

- jedno mieszkanie komunalne o łącznej powierzchni: 55,18 m<sup>2</sup>

przy ulicy Rynek 10 w budynku znajdują się:

- dwa mieszkania komunalne (55,40 m<sup>2</sup>; 37,20 m<sup>2</sup>) o łącznej powierzchni 92,60 m<sup>2</sup>

przy ulicy Rynek 13 w budynku znajdują się:

- cztery mieszkania komunalne (26,02 m<sup>2</sup>; 37,40 m<sup>2</sup>; 51,15 m<sup>2</sup>; 41,30 m<sup>2</sup>) o łącznej powierzchni 155,87 m<sup>2</sup>

przy ulicy Rynek 16 w budynku znajduje się:

- jedno mieszkanie komunalne o łącznej powierzchni: 28,00 m<sup>2</sup>

przy ulicy Rynek 17 A w budynku znajduje się:

- jedno mieszkanie komunalne o łącznej powierzchni 29,65 m<sup>2</sup>

przy ulicy Rynek 24 w budynku 24 znajduje się:

- jedno mieszkanie własnościowe o łącznej powierzchni: 62,38 m<sup>2</sup>

przy ulicy Lwowskiej 2 znajdują się:

- cztery mieszkania własnościowe (57,57 m<sup>2</sup>; 66,79 m<sup>2</sup>; 45,28 m<sup>2</sup> + 37,54 m<sup>2</sup>) o łącznej powierzchni 207,18 m<sup>2</sup>

przy ulicy Lwowskiej 7 znajdują się:

- jedno mieszkanie własnościowe o powierzchni: 30,46 m<sup>2</sup>
  - dwa mieszkania komunalne o powierzchni: (38,02 m<sup>2</sup> + 30,46 m<sup>2</sup>) = 68,48 m<sup>2</sup>
  - jedno mieszkanie socjalne o powierzchni : 29,23 m<sup>2</sup>
- łącznie powierzchnia: 128,17 m<sup>2</sup>

przy ulicy Lwowskiej 9B znajduje się :

- jedno mieszkanie o łącznej powierzchni: 20,40 m<sup>2</sup>

przy ulicy Lwowskiej 14 znajdują się:

- trzy mieszkania komunalne o łącznej powierzchni: (39,98 m<sup>2</sup> + 30,42 m<sup>2</sup> + 46,71 m<sup>2</sup>) = 117,11 m<sup>2</sup>

przy ulicy Lwowskiej 18 znajduje się:

- jedno mieszkanie socjalne o łącznej powierzchni: 26,40 m<sup>2</sup>

przy ulicy Lwowskiej 22 B znajdują się:

- jedno mieszkanie własnościowe o łącznej powierzchni: 30,89 m<sup>2</sup>

- dwa mieszkania komunalne o powierzchni: (30,36 m<sup>2</sup> + 80,55 m<sup>2</sup>) = 110,91 m<sup>2</sup>

łączna powierzchnia: 141,80 m<sup>2</sup>

przy ulicy Lwowskiej 42 znajdują się:

- jedno mieszkanie własnościowe o powierzchni: 39,00 m<sup>2</sup>

- jedno mieszkanie komunalne o powierzchni: 56,08 m<sup>2</sup>

- trzy mieszkania socjalne o powierzchni (20,80 m<sup>2</sup> + 24,95 m<sup>2</sup> + 25,86 m<sup>2</sup>) = 71,61 m<sup>2</sup>

łączna powierzchnia: 166,69 m<sup>2</sup>

przy ulicy Lwowskiej 54 znajdują się:

- trzy mieszkania komunalne o łącznej powierzchni: (27,31 m<sup>2</sup> + 32,20 m<sup>2</sup> + 57,88 m<sup>2</sup>) = 117,39 m<sup>2</sup>

przy ulicy Okrzei 2 znajdują się:

- dwa mieszkania komunalne o powierzchni: (39,43 m<sup>2</sup> + 38,75 m<sup>2</sup>) = 78,18 m<sup>2</sup>

- jedno mieszkanie socjalne o powierzchni: 19,23 m<sup>2</sup>

łączna powierzchnia: 97,41 m<sup>2</sup>

przy ulicy Zamkniętej 2 znajduje się:

- jedno mieszkanie komunalne o łącznej powierzchni: 64,21 m<sup>2</sup>

przy ulicy Słowackiego 6 znajdują się:

- sześć mieszkań własnościowe o powierzchni: (50,22 m<sup>2</sup> + 37,76 m<sup>2</sup> + 37,24 m<sup>2</sup> + 29,81 m<sup>2</sup> + 37,46 m<sup>2</sup> + 25,77 m<sup>2</sup>) = 218,26 m<sup>2</sup>

- jedno mieszkanie komunalne o powierzchni: 53,54 m<sup>2</sup>

łączna powierzchnia: 271,80 m<sup>2</sup>

przy ulicy Słowackiego 10 znajdują się:

- dwa mieszkania własnościowe o powierzchni: (48,60 m<sup>2</sup> + 42,09 m<sup>2</sup>) = 90,69 m<sup>2</sup>

- jedno mieszkania komunalne o powierzchni: 47,80 m<sup>2</sup>

- trzy mieszkania socjalne o powierzchni: (17,62 m<sup>2</sup> + 28,49 m<sup>2</sup> + 23,35 m<sup>2</sup>) = 69,46 m<sup>2</sup>

łączna powierzchnia: 207,95 m<sup>2</sup>

przy ulicy Słowackiego 13 znajdują się:

- jedno mieszkanie własnościowe o powierzchni: 20,53 m<sup>2</sup>

- trzy mieszkania komunalne o powierzchni: (40,19 m<sup>2</sup> + 45,21 m<sup>2</sup> + 62,95 m<sup>2</sup>) = 148,32 m<sup>2</sup>

łączna powierzchnia: 168,85 m<sup>2</sup>

przy ulicy Złota Góra 11 znajdują się:

- jedno mieszkanie własnościowe o powierzchni: 47,00 m<sup>2</sup>

- jedno mieszkanie komunalne o powierzchni: 39,00 m<sup>2</sup>
- cztery mieszkania socjalne o powierzchni: (34,90 m<sup>2</sup> + 35,30 m<sup>2</sup> + 42,70 m<sup>2</sup> + 33,40 m<sup>2</sup>) = 146,30 m<sup>2</sup>
- łączna powierzchnia: 232,30 m<sup>2</sup>

przy ulicy Złota Góra 13 znajduje się:

- jedno mieszkanie socjalne o łącznej powierzchni: 58,54 m<sup>2</sup>

Łącznie w zasobie miasta, na dzień 1 stycznia 2018 r., znajdowało się 70 mieszkań. W 2018 r. nie oddano do użytkowania żadnych nowych mieszkań.

W 2018 r. dokonano sprzedaży jednego mieszkania znajdującego się w zasobie miasta, na łączną kwotę 12.500,00.( słownie złotych: dwanaście tysięcy pięćset).

W 2018 r. nie wszczęto postępowań eksmisyjnych dotyczących opuszczenia lokali mieszkalnych, będących w zasobach miasta.

Na dzień 31 grudnia 2018 r. zaległości w opłatach za mieszkania będące w zasobie Miasta te przedstawiały się następująco:

- mieszkania własnościowe – 3 019,78 (słownie złotych: trzy tysiące dziewiętnaście <sup>78</sup>/<sub>100</sub>)
- mieszkania komunalne – 6 530,08 zł (słownie złotych: sześć tysięcy pięćset trzydzieści <sup>08</sup>/<sub>100</sub>)
- mieszkania socjalne – 935,65 zł (słownie złotych: dziewięćset trzydzieści pięć <sup>65</sup>/<sub>100</sub>)

W 2018 r. dokonano remontu 2 mieszkań:

- mieszkanie przy ulicach Okrzei 2: generalny remont mieszkania, wykonanie instalacji gazowej
- Rynek 5: wykonano instalację wodno-kanalizacyjną.

W budynku przy ulicy Słowackiego 6, wspólnie z właścicielami mieszkań, zrealizowano remont dachu.

Na dzień 1 stycznia 2018 r., spośród mieszkań będących w zasobie miasta, 13 nie posiadało wewnątrz toalet.

W 2018 r. wypłacono dodatki mieszkaniowe na łączną kwotę 183 477,57 zł, których beneficjentami było 101 osób.

Na początku 2018 r. na mieszkanie z zasobu miasta oczekiwało 28 osób, zaś pod koniec 2018 r. było to 36 osób.

### **XIII. Edukacja**

W Radymnie w 2018 roku funkcjonowała jedna szkoła podstawowa (z klasami gimnazjalnymi).

Wydatki miasta na oświatę zamknęły się kwotą 4 110 357,92 zł, z czego 2 473 131,31 zł tj.60,16 % pokryte zostało z subwencji oświatowej, przekazanej z budżetu państwa. W przeliczeniu na jednego ucznia na zadania z zakresu oświaty wydano 9 033,75 zł.

Liczba uczniów uczęszczających do szkół prowadzonych przez Miasto Radymno, wg stanu na wrzesień 2018 roku, wynosiła 455 uczennic i uczniów.

W szkole podstawowej (w tym w klasach gimnazjalnych) odbywała się nauka języka angielskiego oraz języka niemieckiego.

Do jednej klasy (oddziału) w 2018 r. uczęszczało średnio 21 osób. Najwięcej uczniów w oddziale liczyła klasa 4a , najmniej w klasa 6a.

Wg stanu liczonego w oparciu o system SIO w szkole zatrudnionych było 43 nauczycieli w pełnym wymiarze czasu pracy w tym 1 nauczycielek/nauczycieli stażystów, 1 nauczycielek/nauczycieli kontraktowych, 2 nauczycieli mianowanych, 38 nauczycieli dyplomowanych.

W szkole prowadzonej przez Miasto Radymno na jedną nauczycielkę/jednego nauczyciela przypada średnio 10,5 uczennic i uczniów.

W roku będącym przedmiotem opracowania szkołę ukończyło 42 uczniów. Wszyscy uczniowie uzyskali promocję do klas programowo wyższych.

W 2018 roku dziewięcioro uczniów dojeżdżało do szkoły, co stanowiło 1,97 % wszystkich uczniów. Z terenu Miasta Radymna 8 uczniów dowożonych jest do specjalistycznych ośrodków szkolno-wychowawczych.

## **Przedszkola**

W 2018 roku funkcjonowało jedno przedszkole samorządowe (do którego uczęszczało średnio 123 dzieci) oraz jedno przedszkole niepubliczne tj. Przedszkole Parafialne im. św. Mikołaja w Radymnie.

W 2018 roku na prowadzenie przedszkola samorządowego gmina miejska Radymno wydała 1 264 781,64 zł.

Do przedszkola samorządowego z terenu miasta Radymna uczęszczało :

- Oddział „0” – 32 dzieci, w tym 20 z terenu Miasta Radymna

- Oddział poniżej „0” - 91 dzieci, w tym 72 z Radymna

#### **XIV. Zestawienie przedsięwzięć zrealizowanych przy wykorzystaniu środków zewnętrznych**

Miasto Radymno w roku 2018 realizowało następujące przedsięwzięcia, korzystając ze wsparcia ze środków zewnętrznych:

- „Budowa kanalizacji sanitarnej Miasta Radymna”;
- „Podniesienie atrakcyjności i zwiększenie dostępu do infrastruktury poprzez przebudowę i wyposażenie MOK w Radymnie”;
- „Zwiększenie dostępu do specjalistycznych usług opiekuńczych kluczem do poprawy funkcjonowania rodzin z terenu gminy miejskiej Radymno ”;
- „Cyfrowe Gminy – podniesienie efektywności i dostępności e-usługi oraz informacji publicznej w gminach Radymno, Kańczuga, Adamówka i Orły”;
- „Budowa punktu selektywnej zbiórki odpadów komunalnych – doposażenie PSZOK w niezbędną infrastrukturę i pojemniki”;
- „Stworzenie mieszkańcom i turystom warunków do rekreacji i wypoczynku oraz spędzenia wolnego czasu poprzez stworzenie ciągu pieszego wraz z małą infrastrukturą nad zalewem ZEK w Radymnie”;
- „Nowa struktura organizacyjna kluczem do zwiększenia skuteczności MOPS w Radymnie”;
- „Modernizacja dróg dojazdowych do pól”;
- „Prace konserwatorskie nagrobka na cmentarzu komunalnym przy ulicy Budowlanych w Radymnie -Stelli Nagrobnej Hermana”.

#### **XV. Zestawienie niektórych wskaźników określonych w Strategii Miasta Radymna na lata 2015 – 2025.**

Lp.	Nazwa wskaźnika	Wartość wskaźnika dla Miasta Radymna	
		2013	2018
1.	Liczba ludności ogółem	5501	5340
2.	Udział ludności w wieku przedprodukcyjnym	17,1	14,2
3.	wg ekonomicznych w wieku produkcyjnym	67,8	64,8

4.	grup wieku w (%) ludności ogółem	w wieku po produkcyjnym	15,1	21,0
5.	Migracje na pobyt stały – saldo migracji na 1000 osób		-8,0	12,7
6.	Udział bezrobotnych zarejestrowanych w liczbie ludności w wieku produkcyjnym (%)		13,5	5,4
7.	Przyrost naturalny na 1000 mieszkańców		0,5	0,9
8.	Dochody ogółem na 1 mieszkańca		3363,58	5463,32
9.	Dochody własne na 1 mieszkańca		1614,73	3951,46
10.	Udział (%) dochodów własnych w dochodach ogółem		48,11	72,32
11.	Wydatki ogółem na 1 mieszkańca		3196,81	6167,87
12.	Wydatki majątkowe na 1 mieszkańca		681,04	2554,47
13.	Wydatki bieżące na 1 mieszkańca		2508,80	3613,40
14.	Osoby w gospodarstwach domowych korzystające ze środowiskowej pomocy społecznej w przeliczeniu na 1000 mieszkańców		65	57
15.	Odsetek dzieci objęty wychowaniem przedszkolnym (3-5 lat)		142,2	79,7
16.	Liczba dzieci w szkołach podstawowych w przeliczeniu na 1000		54	85
17.	Fundacje, stowarzyszenia i organizacje społeczne na 10 tys. mieszkańców		16	17
18.	Jednostki nowo zarejestrowane w rejestrze REGON na 10 tys.		80	71
19.	Podmioty wpisane do rejestru REGON na 10 tys. ludności		719	b.d
20.	Podmioty na 1000 mieszkańców w wieku produkcyjnym		107	b.d
21.	Korzystający z instalacji w (%) ogółem ludności	sieć wodociągowa	96,1	96,1
22.		sieć kanalizacyjna	40,7	98%
23.		sieć gazowa	82,1	82,1