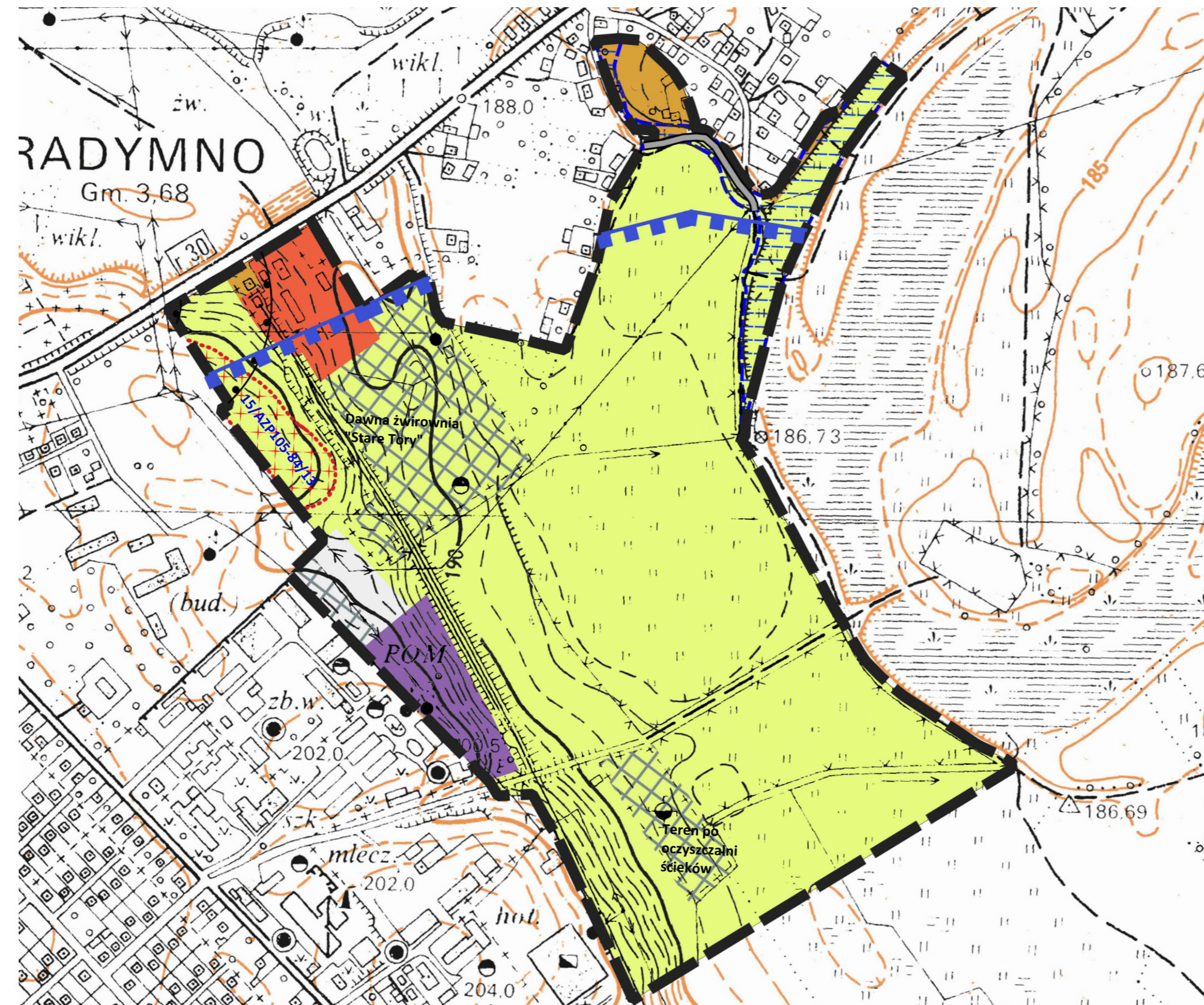




III ZMIANA STUDIUM UWARUNKWAŃ I KIERUNKÓW ZAGOSPODAROWANIA PRZESTRZENNEGO MIASTA RADYMNO "UWARUNKOWANIA III ZMIANY"

Skala 1:5 000
podziałka liniowa
0 50 250m

ZAŁĄCZNIK NR 3
UCHWAŁA NR LX/388/2023
RADY MIASTA RADYMNA
z dnia 04 lipca 2023 r.



OZNACZENIA III ZMIANY STUDIUM



GRANICE TERENU OBJĘTEGO III ZMIANĄ STUDIUM



DROGI PUBLICZNE




OBSZAR ZABUDOWY MIESZKANIOWEJ JEDNORODZINNEJ



OBSZAR ZABUDOWY USŁUGOWEJ ORAZ OBIEKTÓW PRODUKCYJNYCH,
SKŁADÓW I MAGAZYNÓW



OBSZAR ZABUDOWY USŁUGOWEJ



OBSZAR OBSŁUGI KOMUNIKACYJNEJ




OBSZAR SZCZEGÓLNEGO ZAGROŻENIA POWODZIĄ, NA KTÓRYM
PRAWDOPODOBIENSTWO WYSTĄPIENIA POWODZI JEST ŚREDNIE
I WYNOSI RAZ NA 100 LAT (Q 1%)



GLÓWNY ZBIORNIK WÓD PODZIEMNYCH NR 429 "DOLINA PRZEMYSŁ"



STREFA SANITARNA OD TERENU CMENTARZA - 50m i 150m



STANOWISKO ARCHEOLOGICZNE NR 15/AZP105-84/13



OBSZARY PO DAWNYCH OBIEKTACH I URZĄDZENIACH
INFRASDTREUKTURY TECHNICZNEJ